



ASSESSORATO REGIONALE DELLE INFRASTRUTTURE E DELLA MOBILITA' DIPARTIMENTO
REGIONALE TECNICO

UFFICIO DEL GENIO CIVILE di TRAPANI

(Codice fiscale 80012000826)

OGGETTO: URGENTI "INTERVENTI DI MITIGAZIONE DEL RISCHIO FRANA LUNGO IL TRATTO EX SS 187 IN LOCALITÀ SPIAGGIA DEL COMUNE DI CASTELLAMMARE DEL GOLFO, FINALIZZATO ALLA TRANSITABILITÀ IN SICUREZZA DELL'ASSE VIARIO".
MEDIANTE OPERE DI MANUTENZIONE STRAORDINARIA E MESSA IN SICUREZZA DEL COSTONE ROCCIOSO.

CIG 9025793003 - CUP: G27H21038260002


ELABORATO DI PROGETTO:

- **CARTOGRAFIE E COROGRAFIE**

Il PROGETTISTA

Arch. Gaspare G. ppe Motisi

Trapani, li 15/12/2021



REGIONE SICILIANA



Regione Siciliana

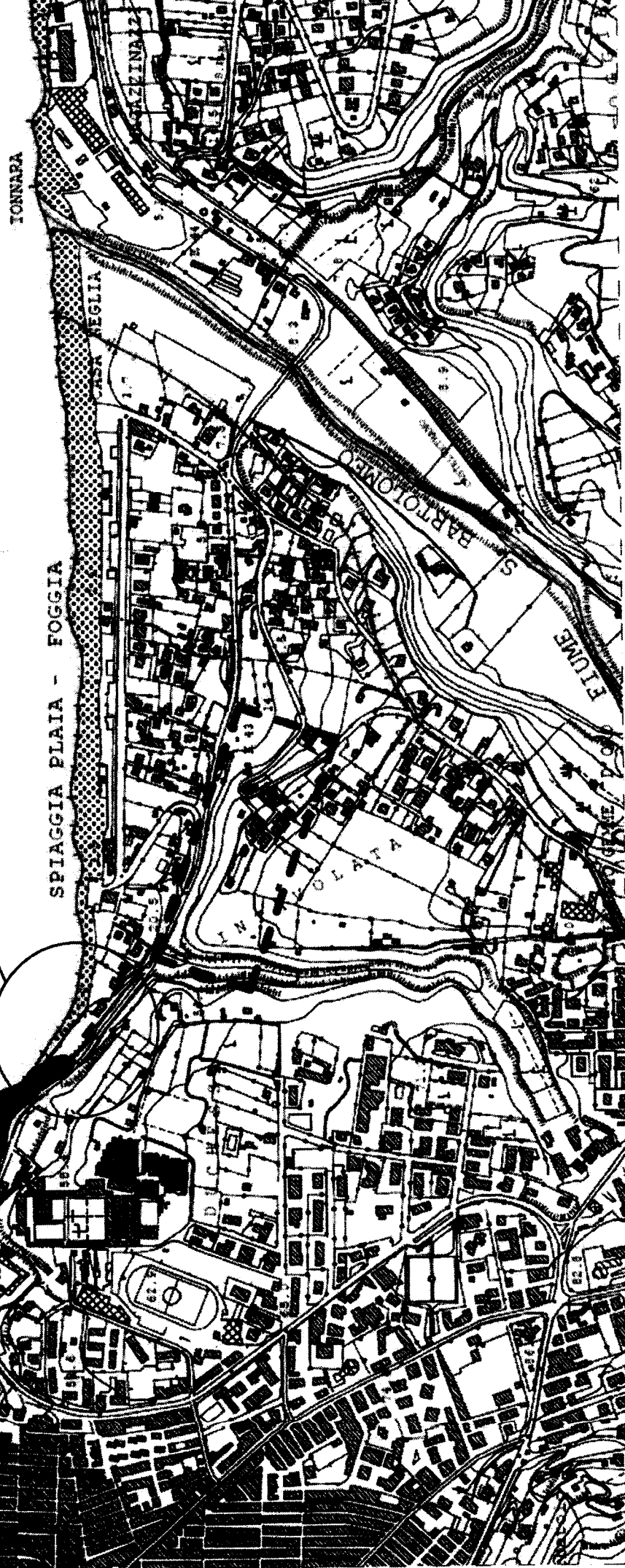
ASSESSORATO DELLE INFRASTRUTTURE E DELLA MOBILITA'
DIPARTIMENTO REGIONALE TECNICO
UFFICIO DEL GENIO CIVILE
TRAPANI
Viale Regina Elena, 48 - 91100 Trapani

Si approva in linea tecnica e parere di verifica ai sensi degli artt. 26 e 136
del D.lgs. 50/2016 e ss.mm.ii

Trapani, li 15/12/2021 Prot. 191162

Il Responsabile Unico del Procedimento
Arch. Gaspare G. ppe Motisi

UBICAZIONE INTERVENTO DI
CONSOLIDAMENTO - AREA
CLASSIFICATA R4 NELL'AGGIORNAMENTO
PAI



Limite bacino idrografico
Limite area territoriale
Limite comunale

R1 moderato
R2 medio
R3 elevato
R4 molto elevato

P0 basso
P1 moderato
P2 medio
P3 elevato
P4 molto elevato

Piano Paesistico
Scala 1:25000

UBICAZIONE INTERVENTO

Castellammare
del Golfo

Alca

Tonnara

Magnanelli

7D (d)

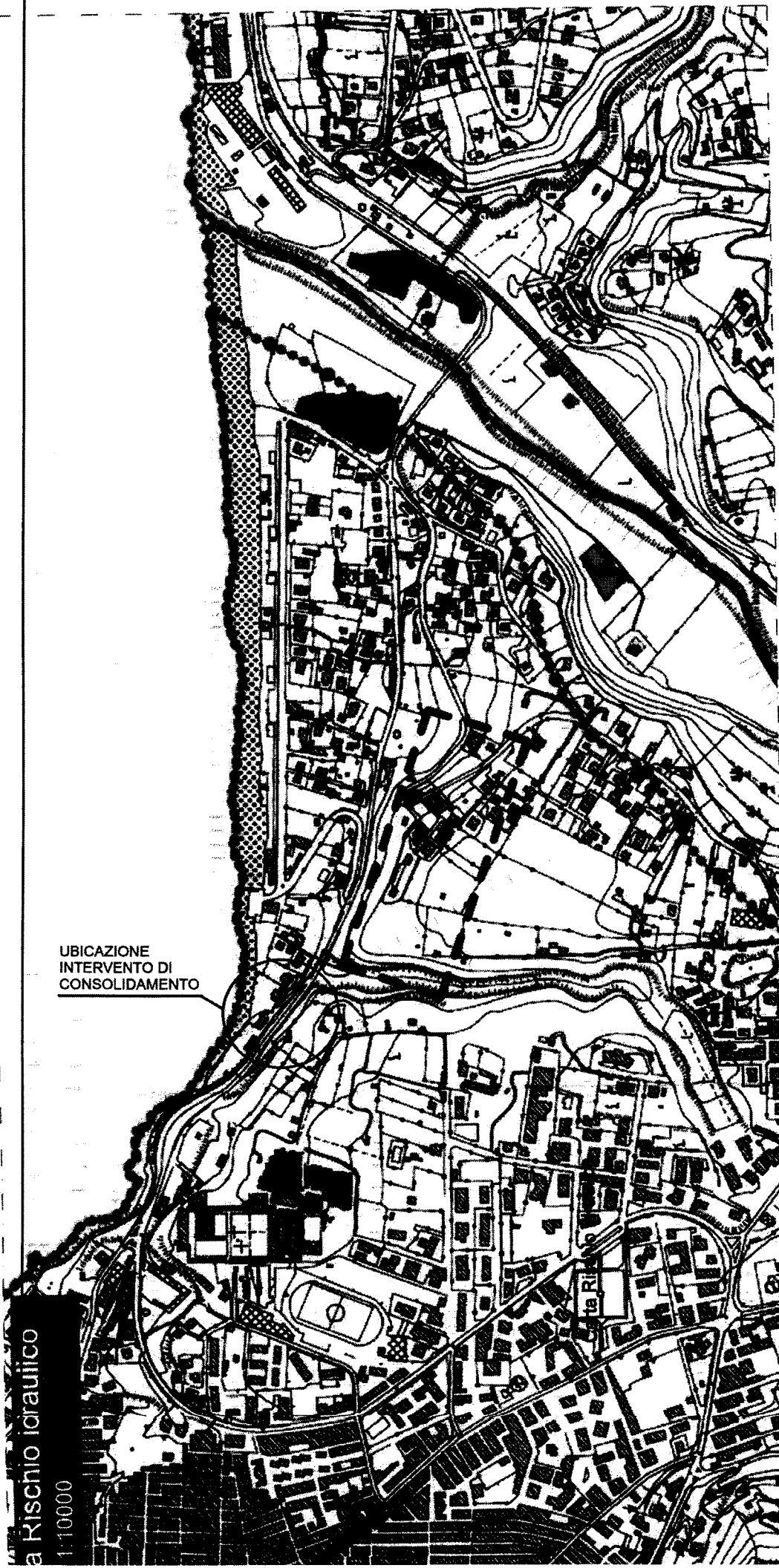
7B (b)

7C (e)

Pianure costiere
Versanti prevalentemente rocciosi
Valli e versamenti argillosi
Aree urbanizzate

Pianori
Pianure agricole
Fondovalli
Fascia di rispetto della costa

Territori costieri per una fascia di m. 300 dalla linea
di battaglia ai sensi dell' art.142, lett. a),
D.Lgs.42/2004



Carta Rischio idraulico
1:10000

UBICAZIONE
INTERVENTO DI
CONSOLIDAMENTO

Limite bacino idrografico

Limite area territoriale

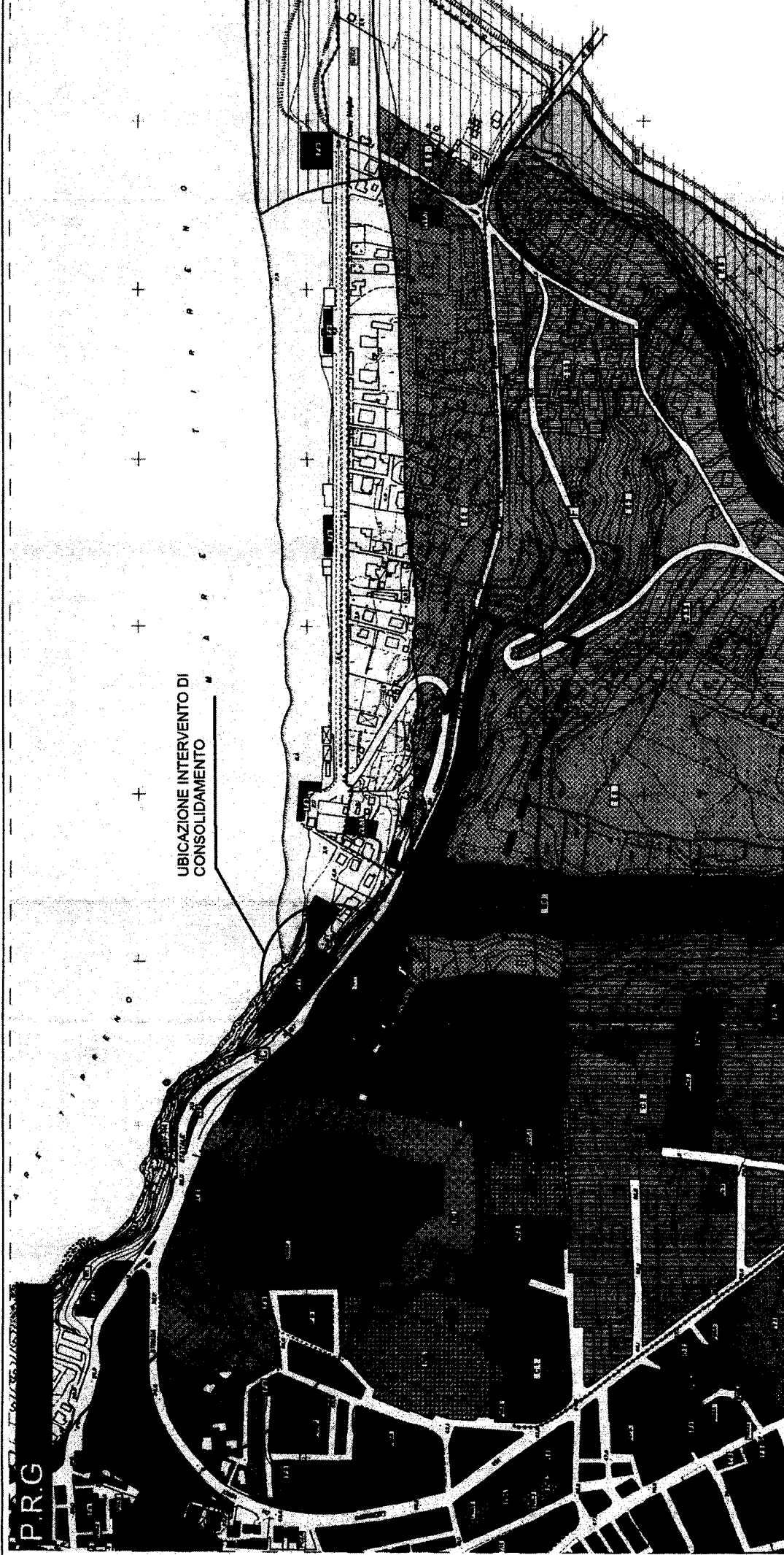
Limite comunale

R1 Rischio moderato

R2 Rischio medio

R3 Rischio elevato

R4 Rischio molto elevato



Zona territoriale omogenea E2

Pericolosità idraulica

scala 1:10.000

UBICAZIONE DELL'INTERVENTO DI
CONSOLIDAMENTO



P1 Pericolosità moderata

P2 Pericolosità media

P3 Pericolosità elevata



Sito di Attenzione




Limite bacino idrografico



Limite area territoriale



Limite comunale



STRATA - Comune di Castellammare del Golfo (TP) 1:2.000

