









LEGENDA

-  Tracciato stradale in rilevato e/o scavo
-  Tracciato stradale su viadotto
-  Linea displayo bacini imberiferi secondari
-  Linea displayo bacini imberiferi principali
-  Stazione Pluviometrica
-  Stazione Idrometrica
-  Sezione di calcolo "x"
-  Limiti Comunali

QUADRO D'UNIONE DELLA
CARTA D'ITALIA

		<p>FILAGA 259 III S.O.</p>
<p>BURGIO 266 I N.O.</p>	<p>BIVONA 266 I N.E.</p>	<p>S. STEFANO QUISQUINA 267 IV N.O.</p>
<p>CAUTABELLOTTA 266 I S.O.</p>	<p>CIANCIANA 266 I S.E.</p>	<p>S. BIAGIO PLATANI 267 IV S.O.</p>
<p>RIBERA 266 II N.O.</p>	<p>CATTOLICA ERACLEA 266 II N.E.</p>	<p>S. BIAGIO PLATANI 267 IV S.O.</p>
<p>CAPO BIANCO 266 II N.O.</p>	<p>SICILIANA 266 II S.E.</p>	<p>RAFFADALI 267 III S.O.</p>

REGIONE SICILIANA
**PROVINCIA REGIONALE
DI AGRIGENTO**
Settore Viabilità Nord Occidentale

**Lavori per il collegamento tra la S.S.189 - S.S.118 - S.S.115
a servizio dei comuni della montagna
"Strada Mare-Monti" tratto S.S. 115 - S.S.118**

PROGETTO PRELIMINARE

ALLEGATO N°	OGGETTO:
3.2	Carta del Bacino Imbrifero R= 1:25000

Il Progettista

F.to Ing. Giuseppe Carlino

Il Responsabile Unico

F.to Ing. Gaetano Gucciardo

Elaborazione:

Kappa Progetti F.lli Carlino

delta Delta Ingegneria s.r.l.