


Regione Siciliana
Assessorato Territorio e Ambiente
DIPARTIMENTO DEL TERRITORIO E AMBIENTE
Servizio 4 "ASSETTO DEL TERRITORIO E DIFESA DEL SUOLO"

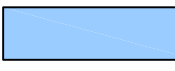






**Piano Stralcio di Bacino
per l'Assetto Idrogeologico (P.A.I.)**
(ART. 1 D.L. 180/98 convertito con modifiche con la L.267/98 e ss. mm. i.)

**Bacino Idrografico del Fiume Magazzolo (062)
e area territoriale
tra i Bacini del F. Platani e del F. Magazzolo**

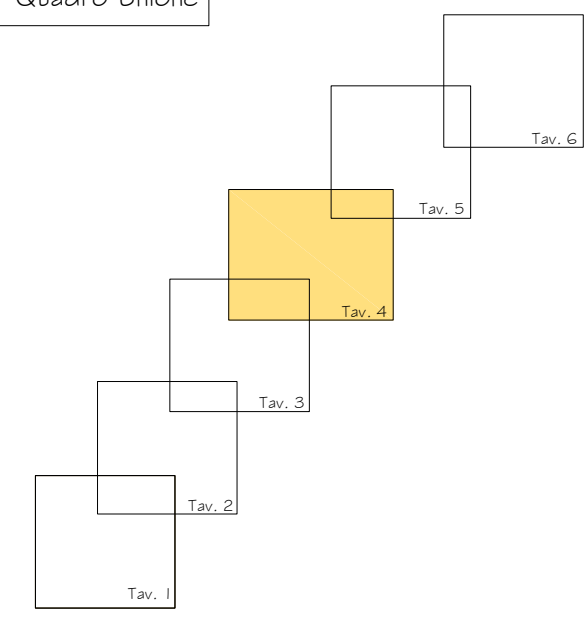


CARTA DELLA PERICOLOSITÀ IDRAULICA PER
FENOMENI DI ESONDAZIONE

**L
E
G
E
N
D
A**

	Pericolosità alta Tr=50
	Pericolosità moderata Tr=100
	Pericolosità bassa Tr=300
	Sito d'attenzione
	Tracciato stradale in rilevato e/o scavo
	Tracciato stradale su viadotto
	Limiti Comunali

Quadro Unione



REGIONE SICILIANA

**PROVINCIA REGIONALE
DI AGRIGENTO**

Settore Viabilità Nord Occidentale

**Lavori per il collegamento tra la S.S.189 - S.S.118 - S.S.115
a servizio dei comuni della montagna
"Strada Mare-Monti" tratto S.S. 115 - S.S.118**

PROGETTO PRELIMINARE

ALLEGATO N°

5.6.4

OGGETTO: STUDIO INQUADRAMENTO TERRITORIALE ED AMBIENTALE

Carta della pericolosità idraulica per fenomeni di
esondazione

Il Progettista


F.to Ing. Giuseppe Carlini

Il Responsabile Unico
del Procedimento

F.to Ing. Gaetano Gucciardo

Elaborazione:

Kappa Progetti F.lli Carlini

 Delta Ingegneria s.r.l.