



**REGIONE SICILIANA**  
**Assessorato Infrastrutture e Mobilità**  
**Dipartimento Regionale Tecnico**  
**Ufficio del Genio Civile**  
**AGRIGENTO**

**Oggetto:** Comune di Agrigento - Interventi urgenti per la rimozione dei detriti presenti nell'alveo del Vallone Cannatello, tratto compreso tra la via dei Fiumi e la foce.

**PROGETTO ESECUTIVO**

- 1) **Documentazione amministrativa**
- 2) *Relazione tecnica*
- 3) *Elaborati grafici*
  - a. *Corografia*
  - b. *Ortofoto*
  - c. *Planimetria*
- 4) *Analisi prezzi*
- 5) *Elenco dei prezzi*
- 6) *Computo metrico estimativo*
- 7) *Capitolato speciale di Appalto*
- 8) *Piano di sicurezza e coordinamento*
- 9) *Cronoprogramma dei lavori*

Agrigento li 13/12/2021

**I Progettisti**

  
(Geom. Salvatore Failla)

  
(Geom. Giuseppe Patti)

Il Coordinatore della sicurezza  
in fase di progettazione

  
(F.D. Geom. Gianfranco Vullo)




**Regione Siciliana**  
**Assessorato Infrastrutture e Mobilità**  
**Dipartimento Regionale Tecnico**  
**UFFICIO DEL GENIO CIVILE**  
**AGRIGENTO**

il presente progetto, approvato in linea tecnica ai sensi dell'art. 5 comma 3 della L.R. 12/2011 in data 14/12/2021 viene verificato e validato ai sensi dall' art. 26 del D.Lgs 50/2016,

Agrigento li 14/12/2021

**Il Responsabile Unico del Procedimento**

Funzionario Direttivo  
(Geom. Salvatore Alessi)





Unione Europea  
REPUBBLICA ITALIANA  
**Regione Siciliana**  
Assessorato Infrastrutture e Mobilità  
Dipartimento Regionale Tecnico  
Ufficio del Genio Civile  
AGRIGENTO

**Oggetto: Agrigento - Interventi urgenti per la rimozione dei detriti presenti nell'alveo del vallone Cannatello, tratto compreso tra la via dei Fiumi e la foce.**

### **CONFERENZA DEI SERVIZI**

(Art. 5 L.R. 12/2011 n. 12 e dell'art.4 del D.P.R.S. 13/2012, in ottemperanza alle modalità e alle procedure ex art. 4 della L.R. 5/2011)

## **VERBALE DELLA SEDUTA DEL 30 NOVEMBRE 2021**

### **Premesso che:**

- con nota prot. 179459 del 24/11/2021 é stata convocata per il giorno 30 novembre 2021 alle ore 11,00, presso l'Ufficio del Genio Civile di Agrigento, sito in P.zza V. Emanuele, 20, la Conferenza di Servizi ai sensi dell'Art. 5 della L.R. 12/2011 n. 12 e dell'art. 4 del D.P.R.S. 13/2012, in ottemperanza alle modalità e alle procedure ex art. 4 della L.R. 5/2011, per acquisire tutti i pareri previsti dalla normativa e finalizzati all'approvazione in linea tecnica del progetto di che trattasi;  
- alla sopradetta Conferenza sono stati invitati:

- il Comune di Agrigento;
- l'ASP - Azienda Sanitaria Provinciale di Agrigento –Dipartimento di Prevenzione, Servizio Igiene Ambienti di Vita;
- la Soprintendenza ai BB.CC.AA. di Agrigento.

Risultano presenti oltre al RUP Geom. Salvatore Alessi:

- il progettista F.D. Geom. Gaspare Patti
- per il Comune di Agrigento, oltre all'Assessore Ing. Gerlando Principato , l'Arch.Sebastiano Dispenza;
- per la Soprintendenza ai BB.CC.AA., il F.D. Michele Principato.

Risulta assente, benchè convocato, il rappresentante dell' ASP - Azienda Sanitaria Provinciale di Agrigento – U.O. Igiene Pubblica.

Il R.U.P. Geom. Salvatore Alessi nell'introdurre i lavori all'ordine del giorno, porge, preliminarmente, il saluto a tutti gli intervenuti e li ringrazia per la fattiva collaborazione manifestata.

Ciò posto, illustra il progetto in argomento e cede la parola al progettista, F.D. Geom. Gaspare Patti, che a nome del gruppo di progettazione, espone quanto di seguito:

Con nota del 26/05/2020, acquisita da quest'Ufficio al prot. n. 77632, il Sig. Cammilleri Carmelo, in qualità di rappresentante della ditta "Cammilleri Beach", richiedeva un intervento urgente per la sistemazione del Vallone Canne.

A seguito di tale segnalazione , Funzionari di quest'Ufficio, su incarico dell'Ingegnere Capo , hanno effettuato un sopralluogo, i cui esiti sono riportati nella relazione tecnica, accertando quanto segue. Il corso d'acqua risulta essere il vallone ,“Cannatello” e non“Canne”, iscritto al n° 123 nell'Elenco Regionale delle Acque di cui al DPR 1503 del 1970.

Il Vallone Cannatello, ha il suo inizio in via dei Fiumi, e attraverso uno scatolare riceve le acque bianche provenienti da una vasta area dell'abitato del Villaggio Mosè,

Lungo il suo percorso, verso valle, incrocia diverse strade comunali e sfocia, dopo aver costeggiato la via Magellano, nel mare Mediterraneo in località Dune.

L'alveo risulta essere in parte in terra battuta ed in parte cementificato, in corrispondenza con la via degli Imperatori.

I tratti in terra battuta si presentano completamente invasi da detriti alluvionali e vegetazione spontanea costituita da canneti, cespugli ed alberi che, soprattutto durante la stagione invernale, impediscono il normale deflusso delle acque.

Nel tratto di alveo cementificato la situazione risulta meno disagiata, avendo rilevato solo la presenza di modeste quantità di detriti e qualche rifiuto solido urbano.

Inoltre, in corrispondenza della via Magellano, il vallone attraversa la sede stradale a mezzo di uno scatolare di circa 30,00 m. , non ispezionato nel corso del sopralluogo, a causa della fitta vegetazione presente all'imboccatura.

Sarà compito della D.L. valutare eventuali interventi occorrenti all'interno dello scatolare solo quando, appaltati i lavori, si procederà a ripulire l'area di accesso.

In corrispondenza delle foce, in vallone a causa dell'innalzamento della quota dell'arenile e delle folta vegetazione, forma una serie di anse, che in occasione di piogge anche di modeste intensità provocano l'allagamento dell'arenile fino ad interessare una struttura ricettiva regolarmente autorizzata , (Concessione demaniale marittima n 55/2019), causando ingenti danni così come documentato dallo stesso proprietario a questo Ufficio con nota n° 16471 del 27/01/2020.

### **PROPOSTA PROGETTUALE**

Gli interventi proposti nel presente progetto possono così riassumersi:

- lo sgombero dei detriti alluvionali e la triturazione della vegetazione spontanea (canne, ramaglie ed albero ) presente all'interno dell'alveo, che limitano la capacità di deflusso delle acque, soprattutto in concomitanza di fenomeni piovosi intensi;
- il ripristino dell'alveo e degli argini , sia a monte che a valle, per una lunghezza di m. 2800,00, con particolare riguardo in prossimità degli attraversamenti stradali ed in corrispondenza degli insediamenti abitativi, produttivi e turistici, al fine di garantire il regolare deflusso delle acque del corso d'acqua;
- la pulitura degli attraversamenti (passerelle, tubolari armico, pozzetti di raccolta e scato-lari) che incrociano il corso d'acqua , in modo da garantire, in caso di precipitazioni, la normale viabilità.

Tali lavorazioni saranno realizzate con l'ausilio di mezzi meccanici di varia potenza e natura e con liste in economia di operai , nonché con l'impiego di autocarri per il trasporto dei rifiuti asportati presso centri di conferimento autorizzati

Si apre, a questo punto, la discussione ai presenti al consesso dell'odierna conferenza, invitando i rappresentanti degli Enti ad esprimere il proprio specifico parere trascrivendolo nell'apposito foglio di intervento, preliminarmente distribuito.

I rappresentanti degli Enti consegnano al Tavolo i propri pareri, che costituiscono parte integrante del presente verbale, e che comunque di seguito si riportano:

- l'Arch. Sebastiano Dispensa, in rappresentanza del Comune di Agrigento, relaziona: Vista la convocazione della Conferenza dei Servizi, considerato che trattasi di interventi urgenti per la rimozione di detriti nell'alveo di vallone, si esprime parere favorevole per la competenza urbanistica (allegato 1);
- il F.D. Michele Principato, in rappresentanza della Soprintendenza ai BB.CC.AA. di Agrigento, relaziona: "l'intervento proposto in progetto così come proposto rientra nell'allegato A di cui alla L.R. n. 5 del 06/05/2019 pertanto opere non soggette ad autorizzazione paesaggistica, qualora nel corso dei lavori si rendessero necessari eseguire interventi che non dovessero rientrare nel punto A.25 della L.R. suddetta. Dovrà essere acquisita apposita autorizzazione paesaggistica (allegato 2).

Il Comune di Agrigento – Settore VI-Lavori Pubblici- ha fatto pervenire nota prot. 78046 del 29/11/2021 con la quale, per la parte di propria competenza, ha rilasciato parere favorevole (**allegato 3**).

L'ASP di Agrigento- Dipartimento di Prevenzione, Servizio Igiene Ambienti di Vita, ha fatto pervenire nota prot. 207563 del 30/11/2021 con la quale, preso atto che i lavori consistono nell'eliminazione degli accumuli di materiali alluvionali di varia provenienza, taglio e rimozione della canne e vegetazione in genere, che limitano la capacità di deflusso delle acque, ripristino del buon regime idraulico, risagomatura e conservazione dell'alveo e degli argini sia a monte che a valle del Vallone Cannatello, nel tratto compreso tra la via dei Fiumi e la Foce, esprime, sotto l'esclusivo aspetto igienico sanitario, parere favorevole. Raccomanda inoltre la opportuna caratterizzazione dei materiali asportati ed il loro idoneo conferimento in discarica autorizzata (**allegato 4**)

A chiusura dei lavori, per quanto sopra enunciato, considerato:


- che i pareri espressi nel corso della presente Conferenza di Servizi sostituiscono, a tutti gli effetti, qualsiasi altro esame o parere di amministrazioni o organi esecutivi, monocratici o collegiali ed uffici regionali in materia di opere pubbliche;
- che ai sensi dell'art. 5 L. 12/2011 n. 12 in sede di Conferenza di Servizi si sono acquisiti positivamente i pareri, nulla-osta ed assensi comunque denominati, necessari alla realizzazione dei lavori.

Del che viene redatto il presente verbale.

Sarà cura del RUP. ai sensi e per gli effetti dell'art.5, co 3 della L.R. 12/2011, acquisiti i pareri positivi nell'odierna Conferenza di Servizi, esprimere il parere tecnico definitivo sul progetto.

Il presente verbale sarà pubblicato nel sito informatico dell'Ufficio del Genio Civile e inviato al Comune di Agrigento per la pubblicazione nell'Albo Pretorio.

Agrigento li 30/11/2021

**Il Responsabile Unico  
del Procedimento**  
( F.D. Geom. Salvatore Alessi )  


**CONFERENZA DEI SERVIZI DEL GIORNO 30/11/2021 , PER I LAVORI**

**DI : Agrigento - Interventi urgenti per la rimozione dei detriti presenti**

**nell'alveo del vallone Cannatello, tratto compreso tra la via dei Fiumi e la foce.**

**ENTE DI APPARTENENZA:** COMUNE DI AGRIGENTO

**RAPPRESENTANTE DELL'ENTE:** SPCA SEBASTIANO DISPENZA

**INTERVENTO:**

Viste le convocazioni delle Conferenze di Servizi, finalizzate al trattamento di interventi urgenti per la rimozione di detriti nell'alveo di Vallone, si esprime parere favorevole per la competenza urbanistica.

Spca Spca

CONFERENZA DEI SERVIZI DEL GIORNO 30/11/2021 , PER I LAVORI

DI : Agrigento - Interventi urgenti per la rimozione dei detriti presenti nell'alveo del vallone Cannatello, tratto compreso tra la via dei Fiumi e la foce.

ENTE DI APPARTENENZA: Soprintendenza B.C.A. di Agr.

RAPPRESENTANTE DELL'ENTE: MICHELE PRINCEPATO

INTERVENTO: L'INTERVENTO PROPOSTO IN PROGETTO COSÌ COME PROPOSTO WATSONE NELL'ALLEGATO "A" DI CUI ALL' L.R. n° 5 DEL 6 MAGGIO 2019 PERTANTO OPERE NON SOGGETTE ALL'AUTORIZZAZIONE PRESEGGIATA, QUANDO NEL CORSO DEI LAVORI SI RITERRÀ NECESSARI ESEGUIRE INTERVENTI CHE NON DOVERANNO RICHIEDERE NEL PUNTO A.25 DELLA L.R. SOTTOLETTA, DOVrà ESSERE ACQUISITA APPOSITA AUTORIZZAZIONE PRESEGGIATA.

Agrigento, li 30/11/2021 Michele Principe




## COMUNE DI AGRIGENTO

Città della Valle dei Templi

Sett. VI – Lavori Pubblici

Il Dirigente



allegato 3

Prot. Int. _____ / _____ del _____
Prot. Gen. n. <u>7806</u> del <u>29/11/2021</u>
Rif. Prot. n. _____ del _____

All'Ufficio del Genio Civile di Agrigento  
geniocivile.ag@certmail.regione.sicilia.it

**Oggetto:** Agrigento – Interventi urgenti per la rimozione dei detriti presenti nell'alveo del vallone Cannatello, tratto compreso tra la via dei Fiumi e la foce.

**Conferenza di servizi** – art. 5 L.R. 12/07/2011 n. 12 e dell'art. 4 del D.P.R.S. 13/2012, in ottemperanza alle modalità e procedure ex art. 4 della L.R. n. 5/2011 e ss.mm.ii. – Rilascio Parere

In riscontro alla nota prot. n. 179459 del 24.11.2021 con la quale Codesto Spett.le Ufficio del Genio Civile di Agrigento ha chiesto il rilascio di parere per la realizzazione degli interventi di cui in oggetto, questo Settore VI – Lavori Pubblici, per la parte di propria competenza, visti gli elaborati progettuali, esprime parere favorevole

Il Responsabile del Serv. II/Sett. VI  
Ing. Gaspare Triassi

Il Dirigente del Sett. VI  
Ing. Alberto Avenia

Comune di Agrigento	Sett. VI – Lavori Pubblici	Sito internet: <a href="http://www.comune.agrigento.it">www.comune.agrigento.it</a>
Piazza Gallo		e-mail: <a href="mailto:alberto.avenia@comune.agrigento.it">alberto.avenia@comune.agrigento.it</a>
92100 – Agrigento (AG)	Telefono: 0922-590111	Pec: <a href="mailto:lavoripubblici@pec.comune.agrigento.it">lavoripubblici@pec.comune.agrigento.it</a>



SERVIZIO SANITARIO NAZIONALE - REGIONE SICILIANA  
**Azienda Sanitaria Provinciale di Agrigento**  
Sede legale : Viale della Vittoria, 321 - 92100 Agrigento  
Partita IVA - Codice Fiscale : 02570930848  
**Dipartimento di Prevenzione**  
**Servizio Igiene Ambienti di Vita**  
Viale della Vittoria n.321 Agrigento

allegato 4

Tel:0922-407192 -  
E-Mail : dp.siaav@aspag.it

Stampa di ricevuta con data 30 NOV 2021, numero 482467, e firma. Il modulo è intestato all'Ufficio del Genio Civile di Agrigento.

Prot.n. 207563 del 30/11/2021

All'Ufficio del Genio Civile di Agrigento  
C.A. R.U.P. Funzionario Direttivo  
Geom. Salvatore Alessi

**Oggetto : Richiesta parere igienico sanitario – Comune di Agrigento: Interventi urgenti per la rimozione dei detriti presenti nell'alveo del Vallone Cannatello, tratto compreso tra la Via dei Fiumi e la Foce.**

**Convocazione Conferenza dei Servizi – art. 5 L.R. 12/07/2011 n. 12 e dell'art. 4 del D.P.R.S. 13/2012, in ottemperanza alle modalità e alle procedure ex art. 4 della L.R. n. 5/2011 e ss.mm.ii.**

**-Vista** la nota Prot 179459 del 24/11/2021, a firma del R.U.P. Funzionario Direttivo Geom Salvatore Alessi, riportante la richiesta in oggetto;

**-Visti** la Relazione Tecnica e gli Elaborati Grafici, redatti dai Progettisti Geom. Salvatore Failla e Geom. Gaspare Patti;

**-Preso Atto** che i lavori consistono nell'eliminazione degli accumuli di materiali alluvionali di varia provenienza; taglio e rimozione delle canne e vegetazione in genere, che limitano la capacità di deflusso delle acque; ripristino del buon regime idraulico, risagomatura e conservazione dell'alveo e degli argini sia a monte che a valle del Vallone Cannatello, nel tratto compreso tra la Via dei Fiumi e la Foce.

Si esprime, sotto l'esclusivo aspetto igienico sanitario, Parere favorevole.

Si raccomanda la opportuna caratterizzazione dei materiali asportati ed il loro idoneo conferimento in discarica autorizzata.



Il Dirigente Medico  
Servizio Igiene Ambienti di Vita  
Dott.ssa Graziella Volpe





REPUBBLICA ITALIANA  
Regione Siciliana  
Assessorato del Territorio e dell'Ambiente  
Dipartimento dell'Ambiente

**STRUTTURA TERRITORIALE DELL'AMBIENTE DI  
AGRIGENTO/CALTANISSETTA**

Sede di AG - Via Miniera Pozzo Nuovo, snc - 92021 Aragona  
Sede di CL - Viale della Regione n. 64 - 93100 Caltanissetta (CL)  
e-mail: [updm.parcimpedocle@regione.sicilia.it](mailto:updm.parcimpedocle@regione.sicilia.it)  
e-mail: [ufficio.periferico.cl@regione.sicilia.it](mailto:ufficio.periferico.cl@regione.sicilia.it)  
pec: [dipartimento.ambiente@certmail.regione.sicilia.it](mailto:dipartimento.ambiente@certmail.regione.sicilia.it)

1001

10 DIC. 2021
Prot. 188095
Unità 1°
Genio Civile
Ag. 10

Rif nota Uff. Genio Civile di Agrigento prot. n° 184419 del 03/12/2021

Prot. n° 83349 del 10 DIC. 2021

**Oggetto:** Agrigento - Interventi urgenti per la rimozione dei detriti presenti nell'alveo del vallone Cannatello, tratto compreso tra la via dei Fiumi e la foce.

**Disponibilità dei luoghi**

Ufficio del Genio Civile di Agrigento  
Piazza V. Emanuele n° 20  
92100 - Agrigento  
[geniocivile.ag@certmail.regione.sicilia.it](mailto:geniocivile.ag@certmail.regione.sicilia.it)

E.p.c.

Comune di Agrigento  
Settore VI - Infrastrutture Patrimonio  
Settore III - Manutenzione strade e immobili comunali  
Piazza Gallo, 248  
92100 - Agrigento  
[lavoripubblici@pec.comune.agrigento.it](mailto:lavoripubblici@pec.comune.agrigento.it)

Alla Capitaneria di Porto di Porto Empedocle  
Via Gioeni n° 55  
92010 - Porto Empedocle (AG)  
[cp-portoempedocle@pec.mit.gov.it](mailto:cp-portoempedocle@pec.mit.gov.it)

Soprintendenza BB.CC.AA di Agrigento  
U.O.B. S10.4 - Sezione per i beni paesaggistici e demotnoantropologici  
Via Ugo la Malfa  
92100 - Agrigento  
[sopriag@certmail.regione.sicilia.it](mailto:sopriag@certmail.regione.sicilia.it)

Facendo seguito alla nota prot. n° 184419 del 3 dicembre 2021, assunta al protocollo di questo Ufficio in pari data al n° 82000, con la quale codesto Ufficio ha trasmesso il Progetto Esecutivo concernente l'oggetto, per il rilascio del parere di competenza, si rappresenta che questa Struttura Territoriale dell'Ambiente nell'apprezzare le attività di che trattasi, ha preso visione degli elaborati progettuali trasmessi dai quali si evince quanto di seguito riportato.

L'Ufficio del Genio Civile di Agrigento, alla luce di quanto rappresentato nella documentazione tecnica del Progetto Esecutivo degli "Interventi urgenti per la rimozione dei detriti presenti nell'alveo del vallone Cannatello, tratto compreso tra la via dei Fiumi e la foce", intende ripristinare la funzionalità idraulica del Vallone Canne in argomento per una lunghezza di circa 2,8 Km sino alla foce, ormai invaso in

Dirigente della Struttura Territoriale dell'Ambiente D.ssa Olimpia Campo, tel. 0922.443109 e-mail: [ocampo@regione.sicilia.it](mailto:ocampo@regione.sicilia.it)

Dirigente dell'U.O.1 - STA AG/CI: Dott.ssa Rosa Venera Di Francesco

L'Istruttore: Antonio Ciruolo  
Ricevimento: per appuntamento

taluni tratti da detriti alluvionali, rifiuti solidi urbani, cespugli, alberi e vegetazione spontanea, che impediscono il regolare deflusso delle acque superficiali. In particolare, in corrispondenza della foce, a causa dell'innalzamento della quota dell'arenile e della folta vegetazione, il suddetto vallone forma una serie di anse che determinano l'allagamento dell'arenile e delle strutture turistico - ricreative adiacenti.

Dall'analisi degli elaborati progettuali si evince che in corrispondenza dell'area demaniale marittima il progetto prevede:

1. la risagomatura del tratto fociale del corso d'acqua, mediante ripristino dell'originario tracciato lineare, già rilevabile dal S.I.D., con sezione di deflusso della larghezza di 5,00 ml e altezza della gaveta pari a 0,70 ml;
2. il riutilizzo del materiale sabbioso proveniente dalla formazione della sezione per ricolmare il solco creato dal citato Vallone negli ultimi anni.

Questo Ufficio, alla luce di quanto sopra indicato, esprime sin da subito la volontà di accordare la formale disponibilità dei luoghi interessati dall'intervento in argomento, attraverso la consegna delle aree demaniali marittime all'Ufficio del Genio Civile di Agrigento, ai sensi dell'art. 34 del C.N. e 36 del R. C.N., non appena sarà acquisita la cantierabilità dei lavori a firma del R.U.P. con allegata planimetria recante l'indicazione e la quantificazione dell'area demaniale marittima interessata dai lavori.

Si rammenta, infine, che la suddetta documentazione dovrà essere trasmessa a questo Ufficio tramite il Portale del Demanio Marittimo della Regione Siciliana, come previsto dalla dall'art. 3 della L.R. n° 32 del 16 dicembre 2020.

Il Dirigente della U.O. B. I.  
(Dott.ssa Rosa Venera Di Francesco)



Il Dirigente della S.07. AG/CL  
(Dott.ssa Olimpia Campo)

