



REGIONE SICILIANA
Assessorato Infrastrutture e Mobilità
Dipartimento Regionale Tecnico
Ufficio del Genio Civile
AGRIGENTO

Oggetto: Comune di Agrigento - Interventi urgenti per la rimozione dei detriti presenti nell'alveo del Vallone Cannatello, tratto compreso tra la via dei Fiumi e la foce.

PROGETTO ESECUTIVO

- 1) Documentazione amministrativa
- 2) Relazione tecnica
- 3) **Elaborati grafici**
 - a. Corografia
 - b. Ortofoto
 - c. Planimetria
- 4) Analisi prezzi
- 5) Elenco dei prezzi
- 6) Computo metrico estimativo
- 7) Capitolato speciale di Appalto
- 8) Piano di sicurezza e coordinamento
- 9) Cronoprogramma dei lavori

Agrigento li 13/12/2021

I Progettisti


(Geom. Salvatore Failla)


(Geom. Giuseppe Patti)

Il Coordinatore della sicurezza
in fase di progettazione


(F.D. Geom. Gianfranco Vullo)




Regione Siciliana
Assessorato Infrastrutture e Mobilità
Dipartimento Regionale Tecnico
UFFICIO DEL GENIO CIVILE
AGRIGENTO

il presente progetto, approvato in linea tecnica ai sensi dell'art. 5 comma 3 della L.R. 12/2011 in data 14/12/2021 viene verificato e validato ai sensi dall' art. 26 del D.Lgs 50/2016,

Agrigento li 14/12/2021

Il Responsabile Unico del Procedimento

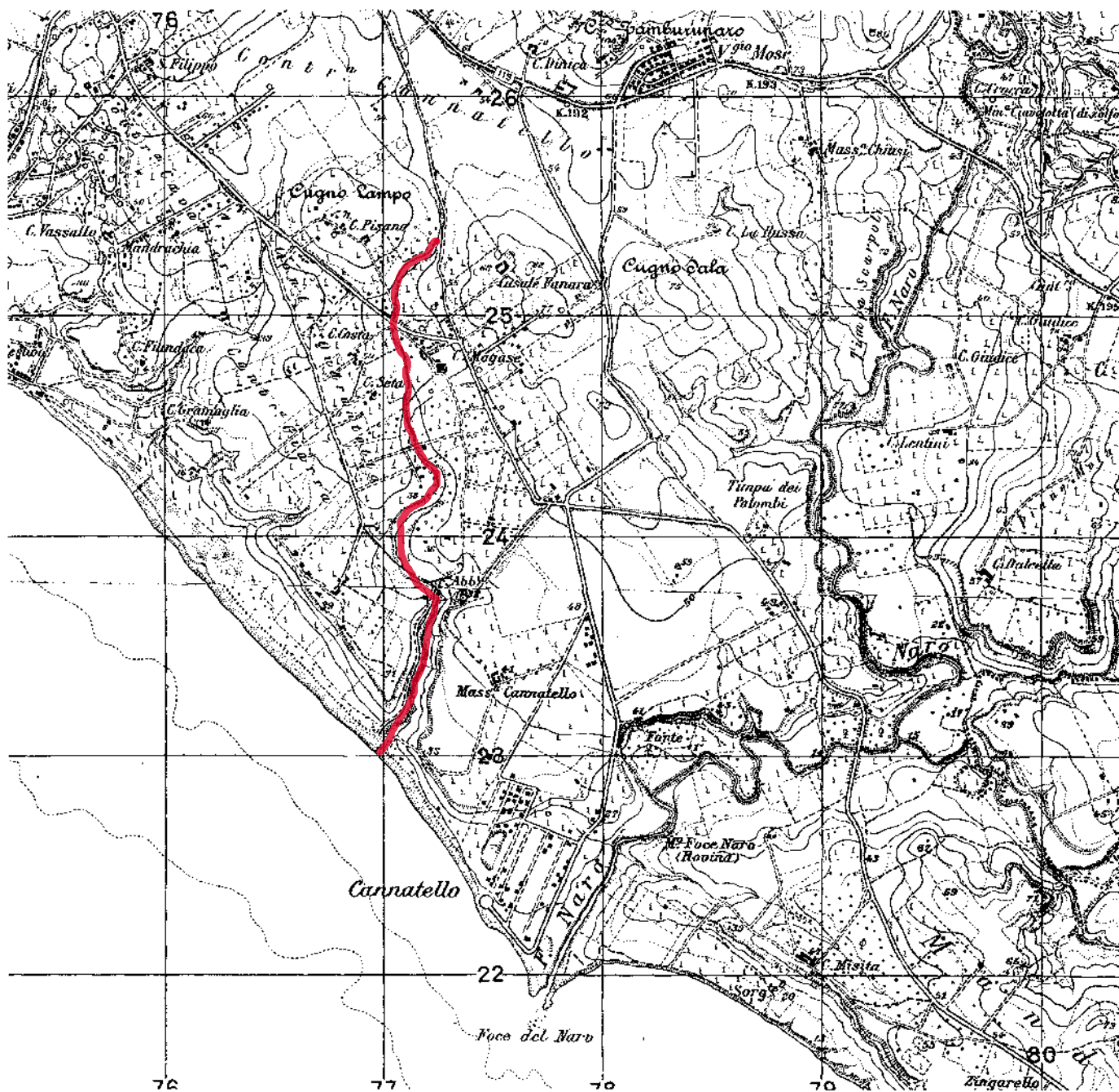
Funzionario Direttivo
(Geom. Salvatore Alessi)



REGIONE SICILIANA
Assessorato Infrastrutture e Mobilità
Dipartimento Regionale Tecnico
Ufficio del Genio Civile
AGRIGENTO

Elaborati grafici

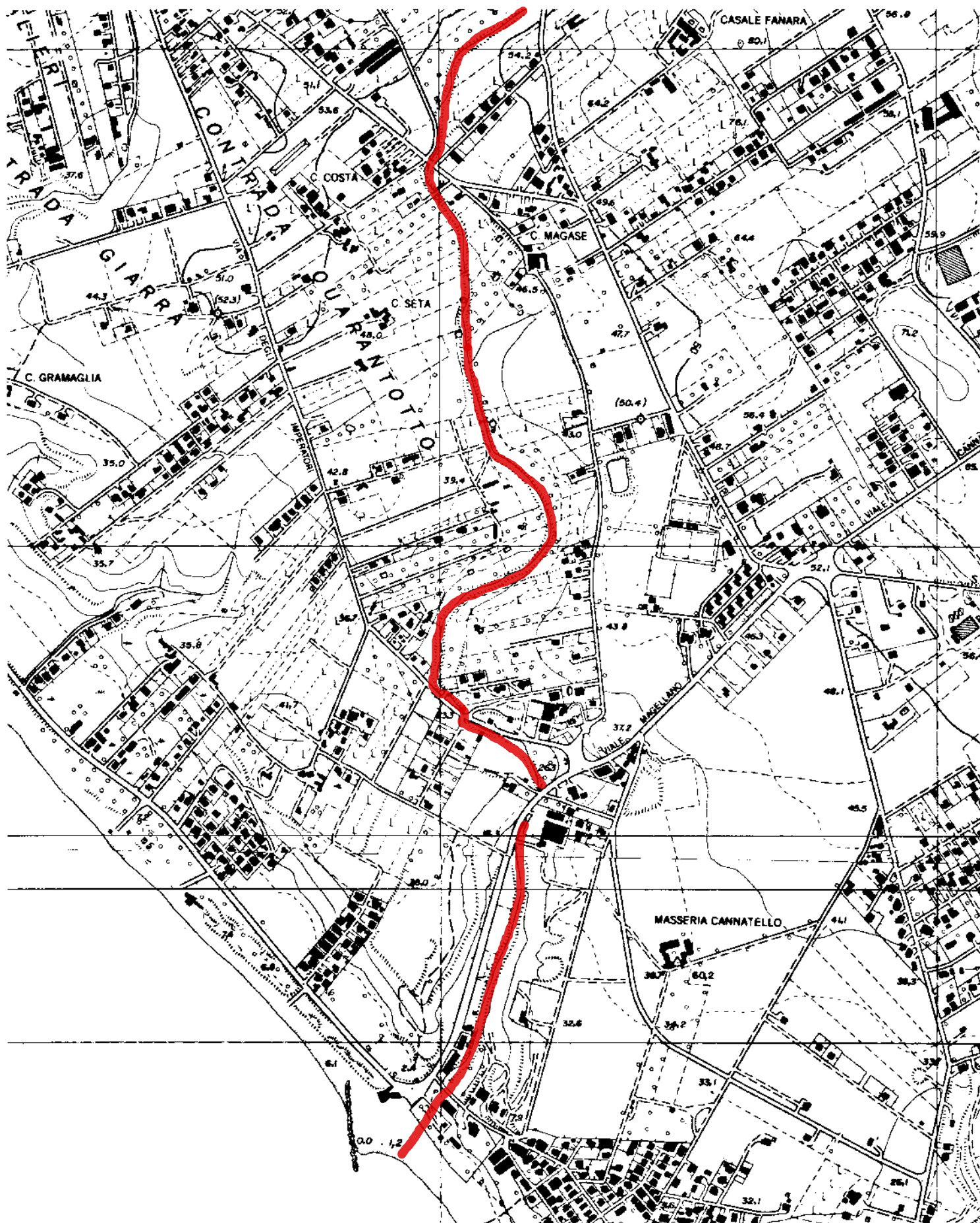
Corografia 1:25.000



An aerial photograph of a coastal region, likely in Italy, showing a mix of urban development and agricultural fields. A red line is drawn across the map, starting from a blue pin at the top and ending near the coastline at the bottom. The red line follows a path through various fields and some built-up areas. A blue pin is located at the top of the red line, with the text 'Vallone Cannatello 2.890 m' next to it. A white text box with a black border is positioned on the right side of the map, containing the text 'Trascina il dispositivo di scorrimento o'.

Vallone Cannatello 2.890 m

Trascina il dispositivo di scorrimento o



Ricerca indirizzo e Punto di Interesse

Ricerca punti di interesse

Panificio Costazzurra
di Pino Lauricella

▲ LON: 13.6113 LAT: 37.2446

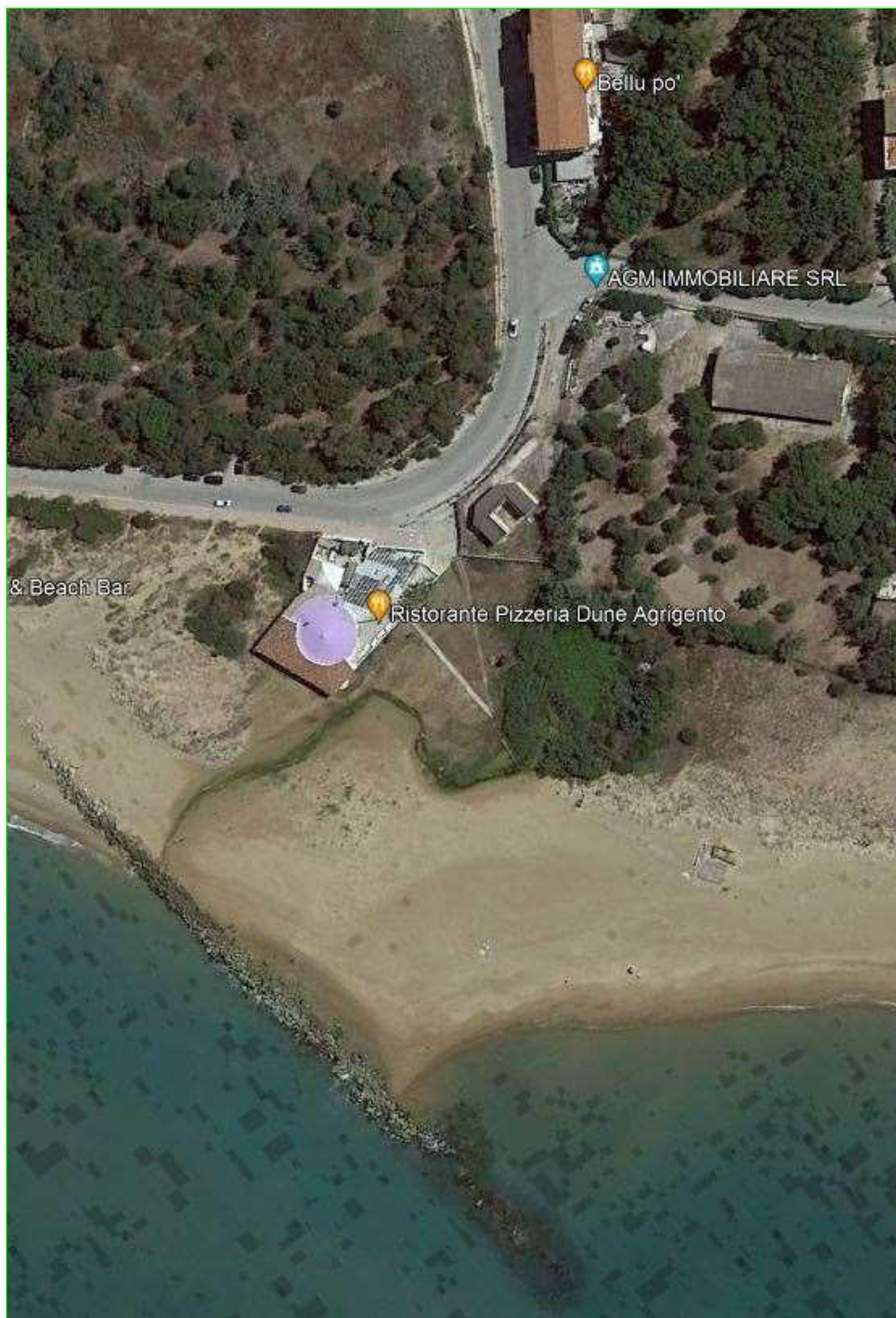
Scala: 2133 (Stile: 1:2000)

Google Ibrido

Google


Planimetria ortofoto

Stato attuale

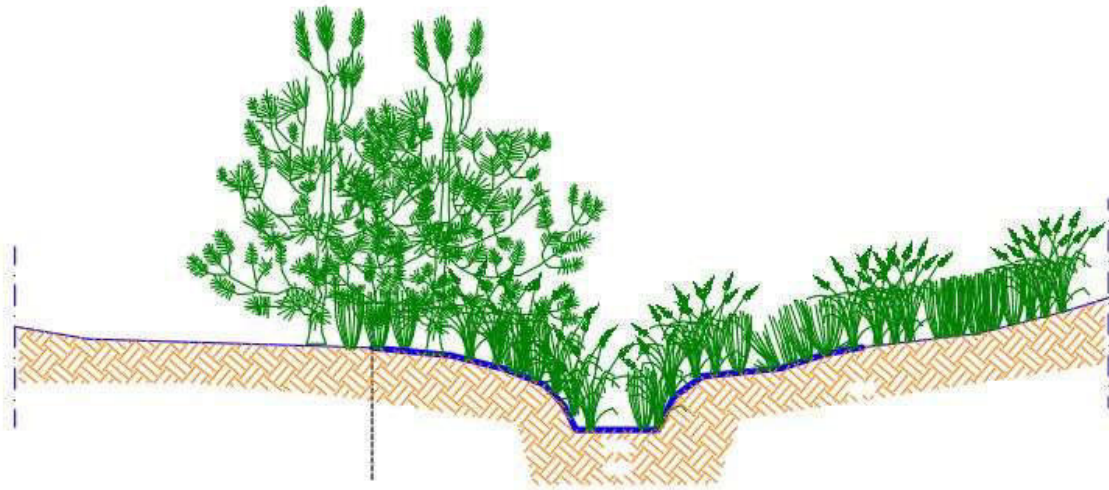


Planimetria ortofoto

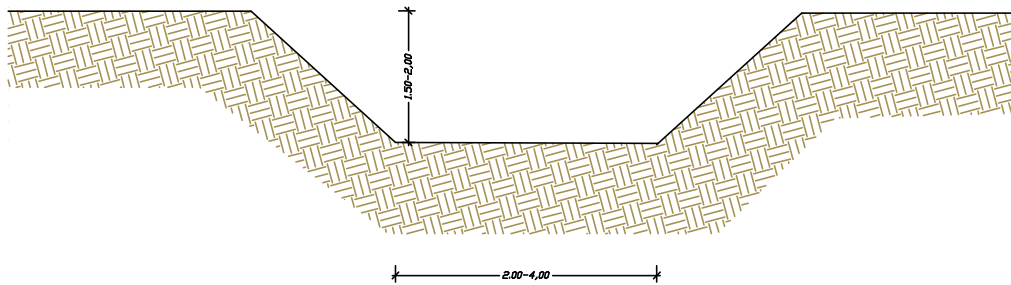
Stato futuro



Stato attuale



*Sez. Tipo terra battuta
stato futuro*



*Particolare sezione in
corrispondenza
della battigia*

