




**Regione Siciliana**  
Assessorato Infrastrutture e Mobilità  
Dipartimento Regionale Tecnico  
Ufficio del Genio Civile di  
**Agrigento**

Lavori di manutenzione straordinaria per il ripristino della sezione idraulica di un tratto di alveo del fiume  
Ipsas nel Comune di Grotte (AG)

**PROGETTO ESECUTIVO**



PROGETTISTA e DIRETTORE DEI LAVORI

  
Geom. Franco PITRUZZELLA

  
Geom. Salvatore FAILLA

COORDINATORE PER LA SICUREZZA

  
Arch. Carmelo SORCE

Progetto è stato approvato in linea tecnica ai sensi  
dell'art. 5 comma 3 della l.r. 12/2011 così come  
recepito dalla l.r. 8/2016 e validato ai sensi dell'art.  
26 del D. Lgs. 50/2016.

Agrigento **18 GEN. 2022**

Il R.U.P.

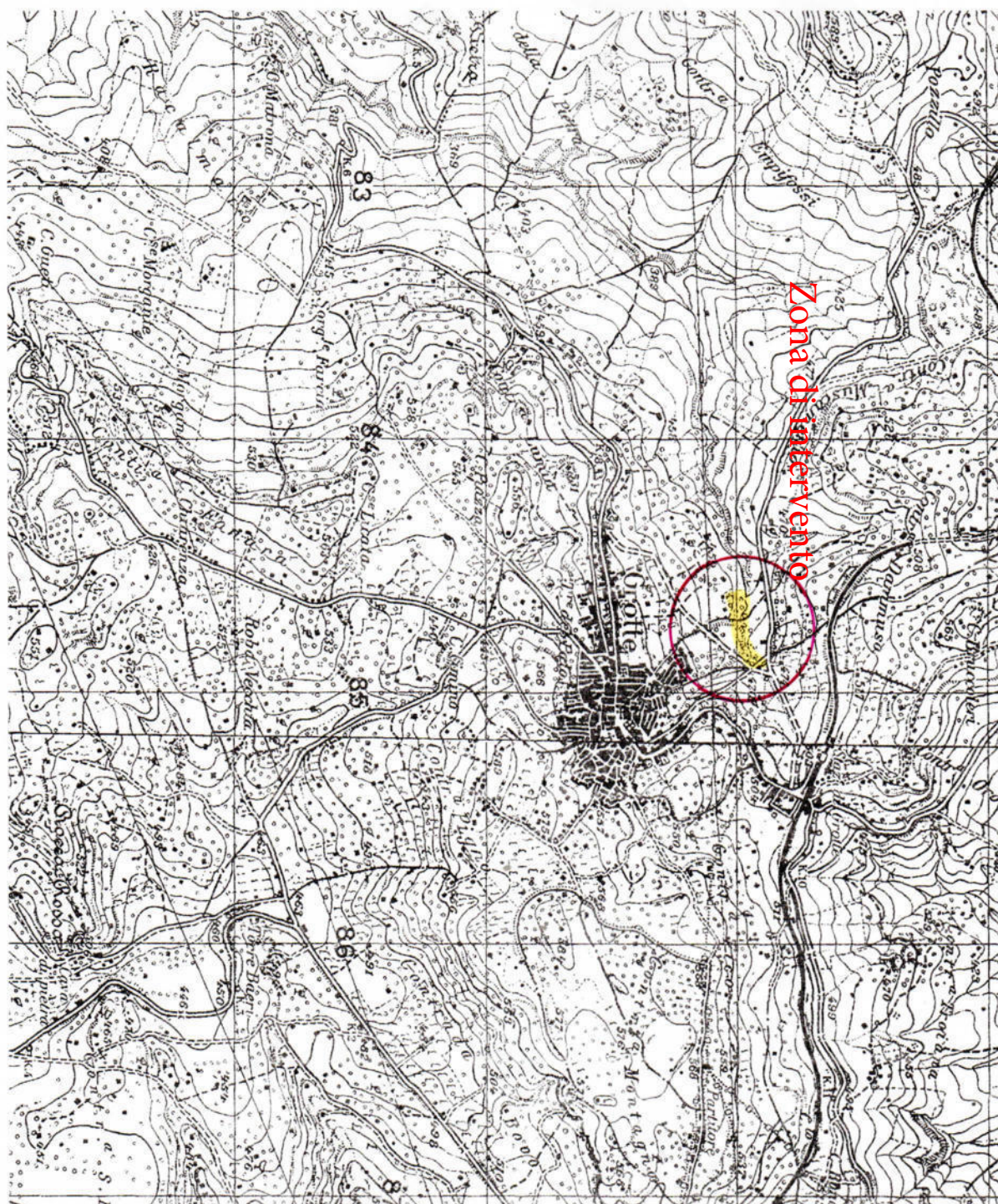
  
Geom. Francesco MIRABELLI



Agrigento li **10 GEN. 2022**

Tavola n. 2 Elaborati grafici







Zona di intervento









Planimetria generale

Sistemazione con gabbioni  
Pianture aiveo e sponde

Briglia

Sez. 16

Sez. 15

Sez. 14

Sez. 13

Sez. 12

Sez. 11

Sez. 10

Sez. 9

Sez. 8

Sez. 7

Sez. 6

Sez. 5

Sez. 4

Sez. 3

2.295

1.785

Maxi Gel Punkt Ociekiwania Dostawy

Willenka Nicholas Green

Zaffuto Vincenzo & C

GRAI

Google Earth

Mappa senza  
Legenda

60 m







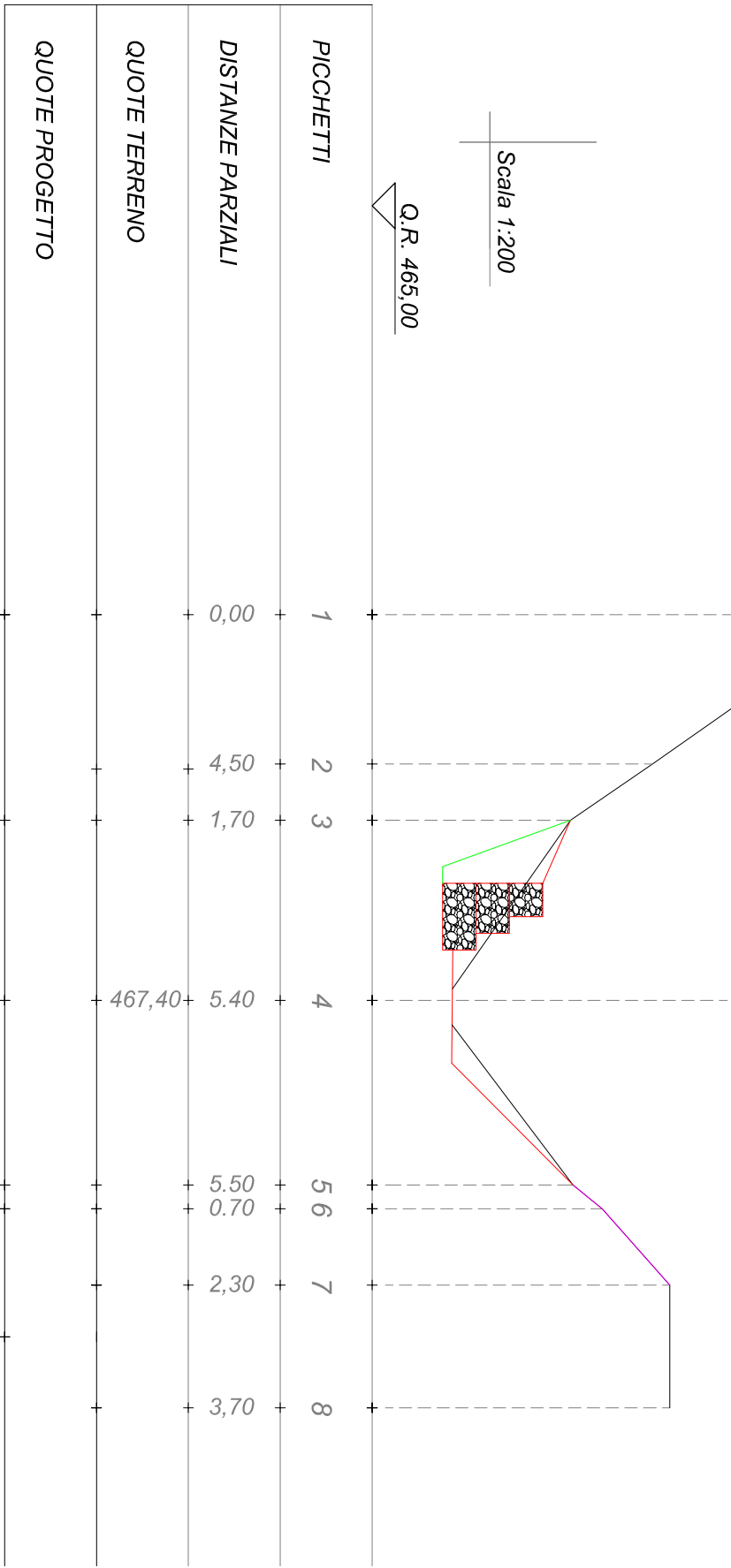
Casa

Sez. n. 3  
Distanza m. 0,00

area di scavo mq. 9,53  
area rinterro mq. 3,78

Scala 1:200

Q.R. 465,00



Casa

Sez. n. 4  
Distanza m. 32,00

area di scavo mq. 13,94  
area riporto mq. 3,78

Scala 1:200

Q.R. 464,00

PICCHETTI	1	2	3	4	5	6	7	8	9
DISTANZE PARZIALI	0,00	3,60	4,50	1,70	5,40	5,50	0,70	2,30	3,70
QUOTE TERRENO					466,60				
QUOTE PROGETTO									



Sez. n. 5  
Distanza m. 20,00

area di scavo mq. 8,54  
area riinterro mq. 7,99

Casa

Scala 1:200

Q.R. 462,00

PICCHETTI	1	2	3	4	5	6	7
DISTANZE PARZIALI	0.00	3.60	4.50	1.70	5.40	5.50	0.70
QUOTE TERRENO					464,00		
QUOTE PROGETTO							

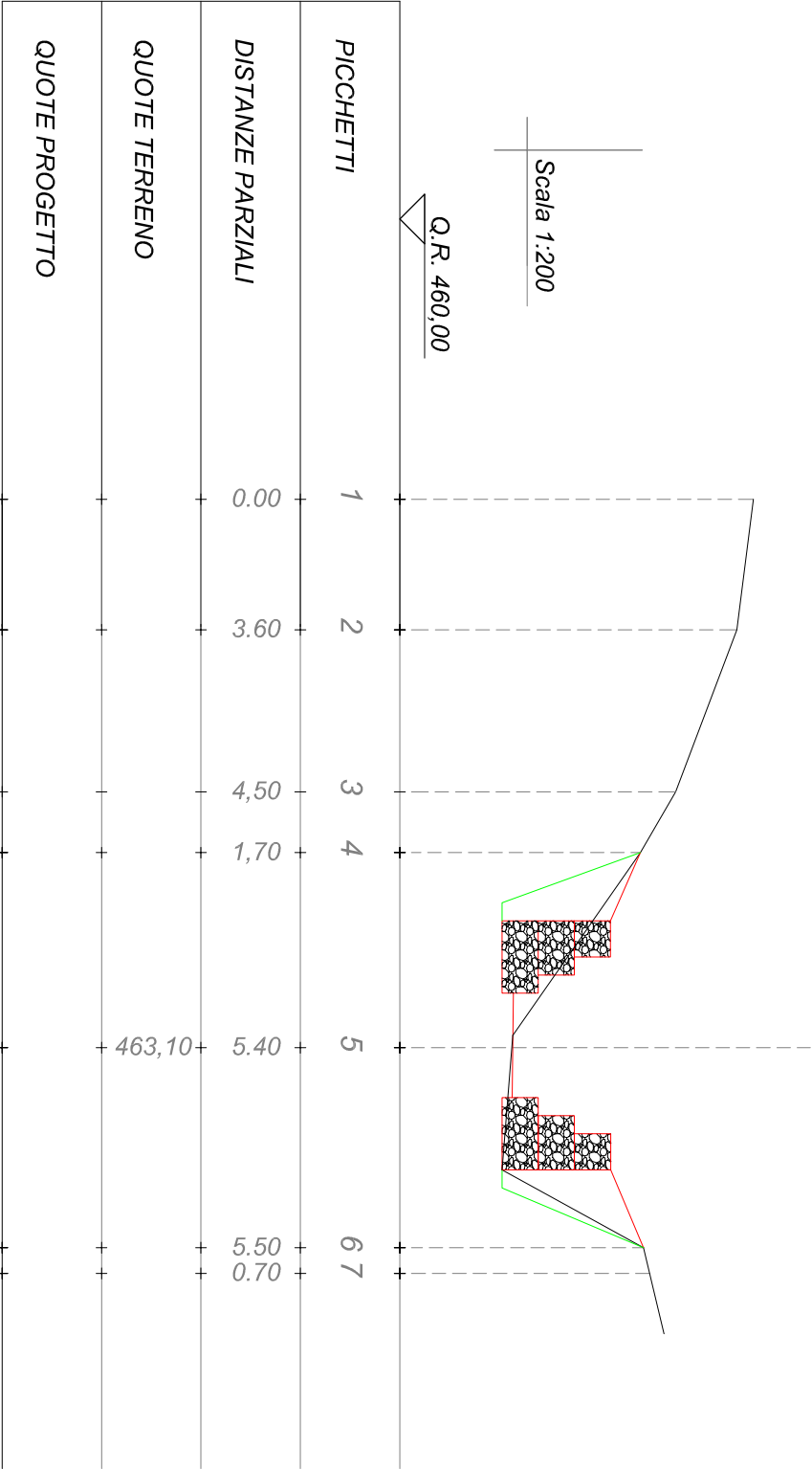


Sez. n. 6  
Distanza m. 22,00

area di scavo mq. 8,54  
area riporto mq. 7,99

Scala 1:200

Q.R. 460,00



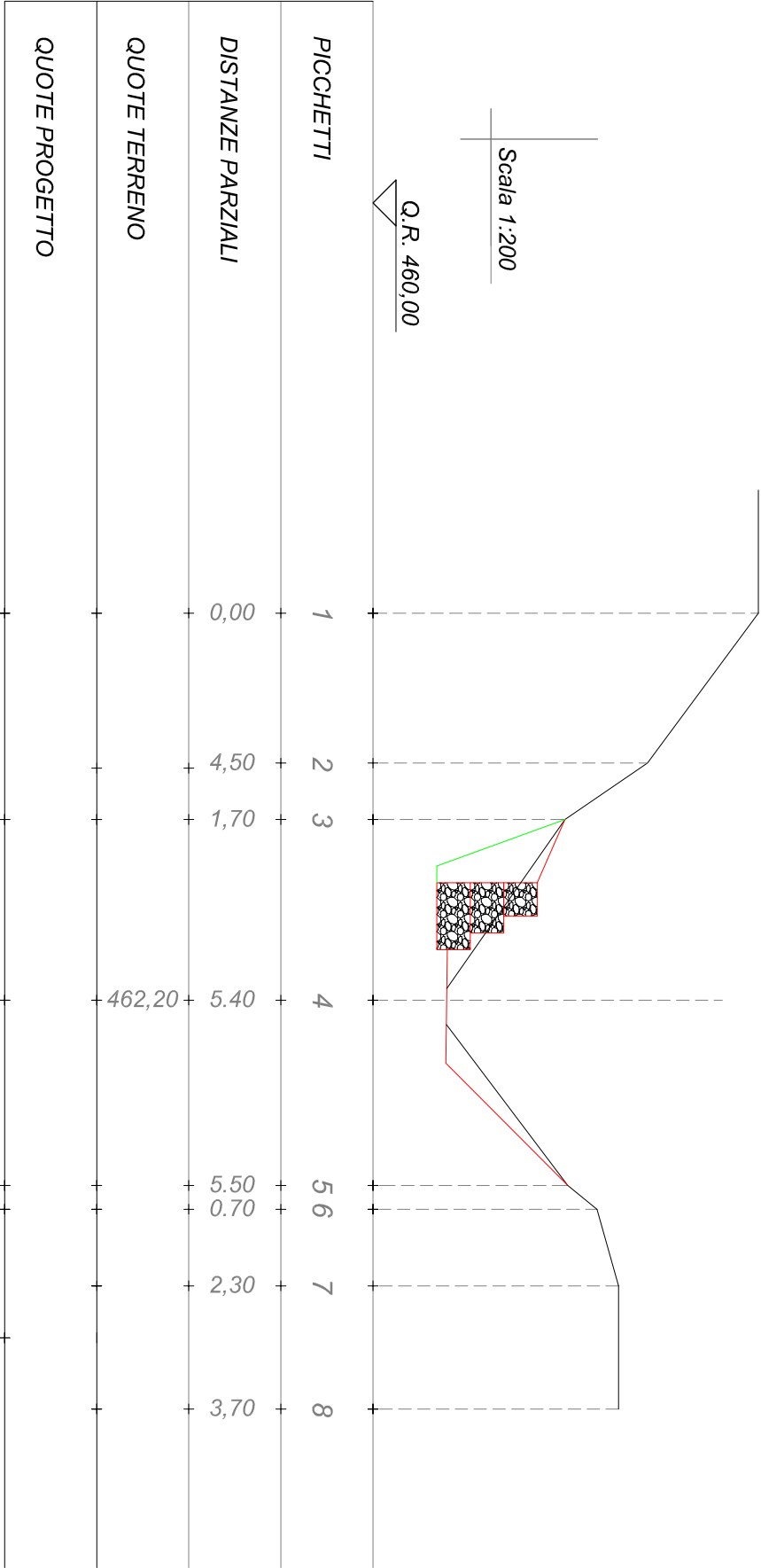


Sez. n. 7  
Distanza m. 12,00

area di scavo mq. 9,55  
area riinterro mq. 3,78

Scala 1:200

Q.R. 460,00

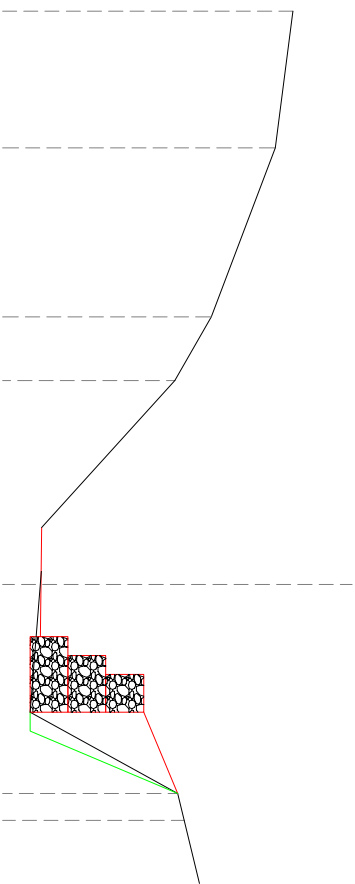




Sez. n. 8  
Distanza m. 30,00  
area di scavo mq. 1,14  
area riinterro mq. 4,21

Scala 1:200

Q.R. 460,00



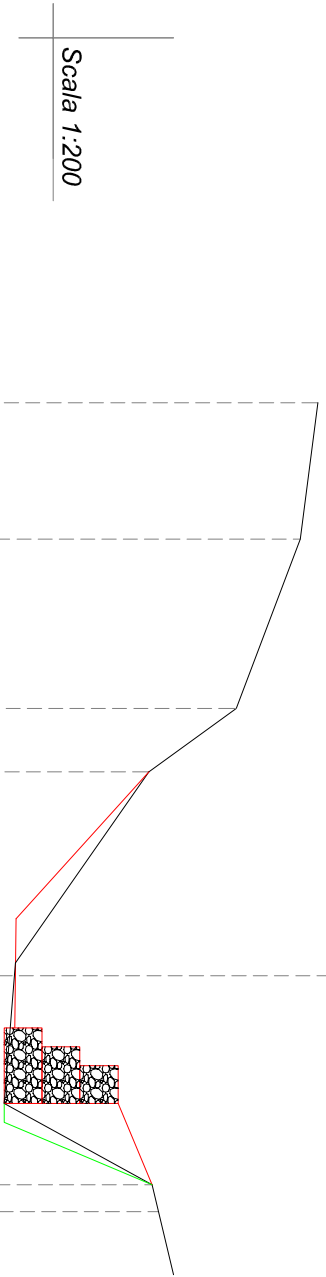
PICCHETTI	1	2	3	4	5	6.7
DISTANZE PARZIALI	0.00	3.60	4.50	1.70	5.40	5.50 0.70
QUOTE TERRENO					461,70	
QUOTE PROGETTO						

Sez. n. 9  
Distanza m. 18,00

area di scavo mq. 3,13  
area riporto mq. 4,21

Scala 1:200

Q.R. 458,00



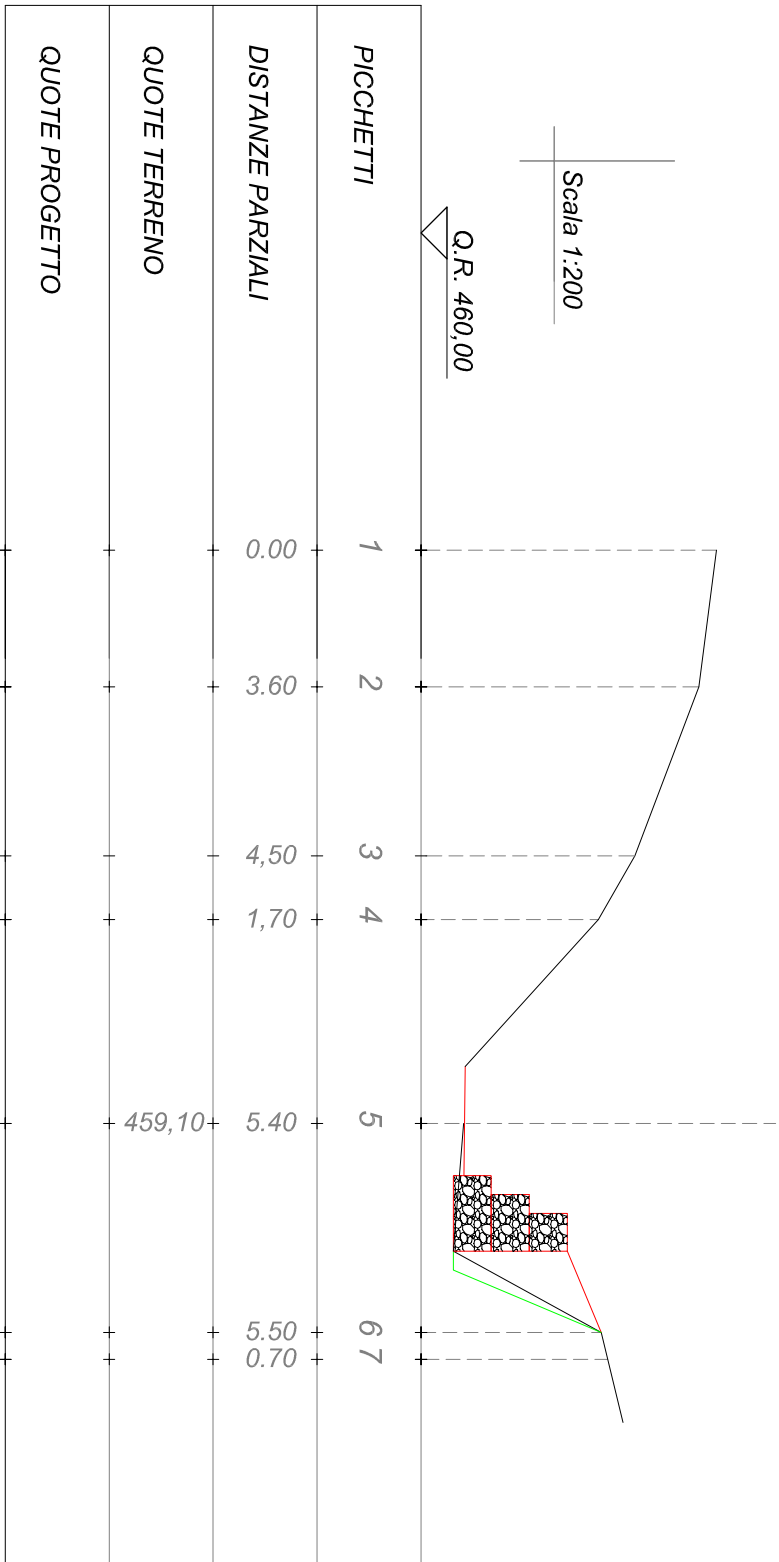
PICCHETTI	1	2	3	4	5	6 7
DISTANZE PARZIALI	0.00	3.60	4,50	1,70	5.40	5.50 0.70
QUOTE TERRENO					460,50	
QUOTE PROGETTO						



Sez. n. 10  
Distanza m. 18,00  
area di scavo mq. 1,16  
area riinterro mq. 4,21

Scala 1:200

Q.R. 460,00

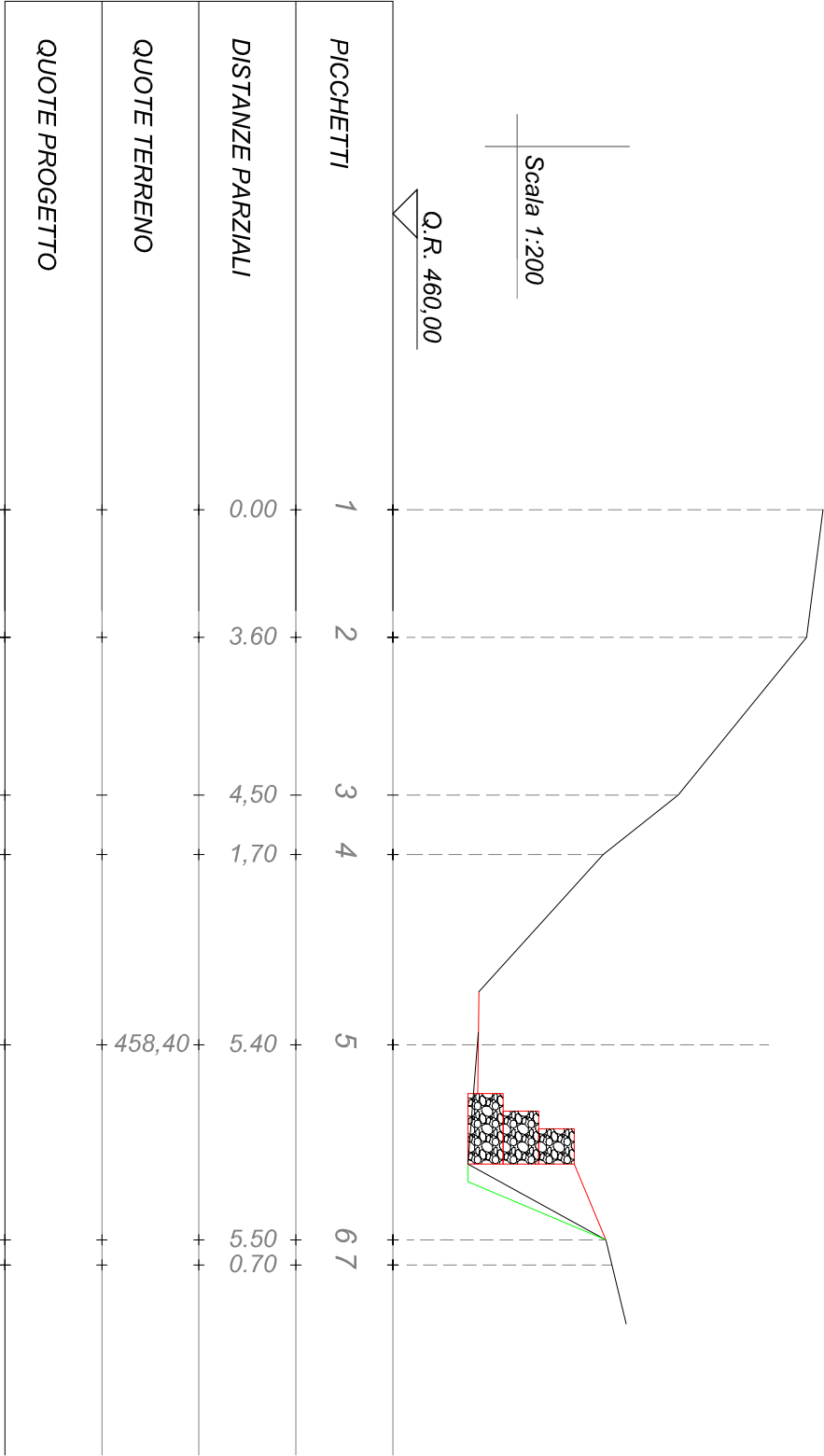


Sez. n. 1/1  
Distanza m. 18,00

area di scavo mq. 1,13  
area riinterro mq. 4,21

Scala 1:200

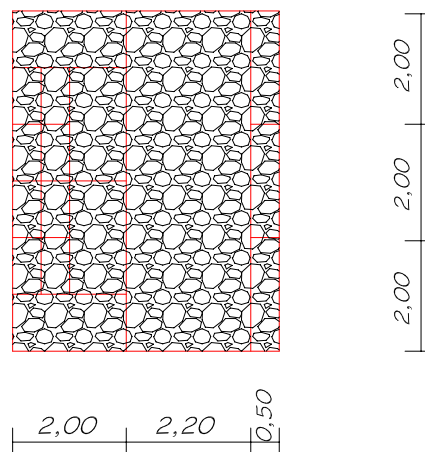
Q.R. 460,00



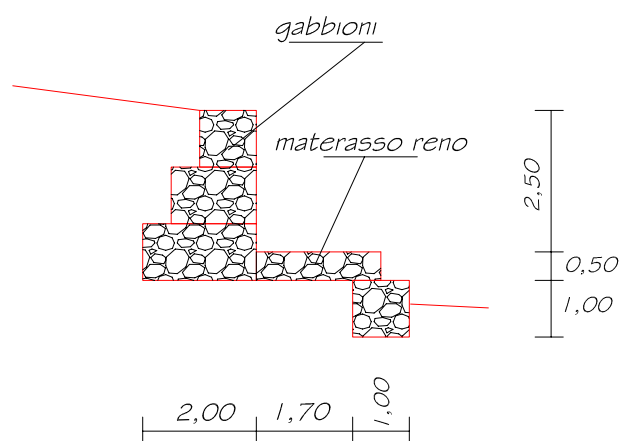


## Particolare briglia di salto

Pianta



Sezione



Vista frontale

